

PLANO DIRETOR DE LARANJAL PAULISTA

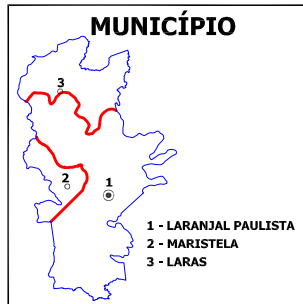
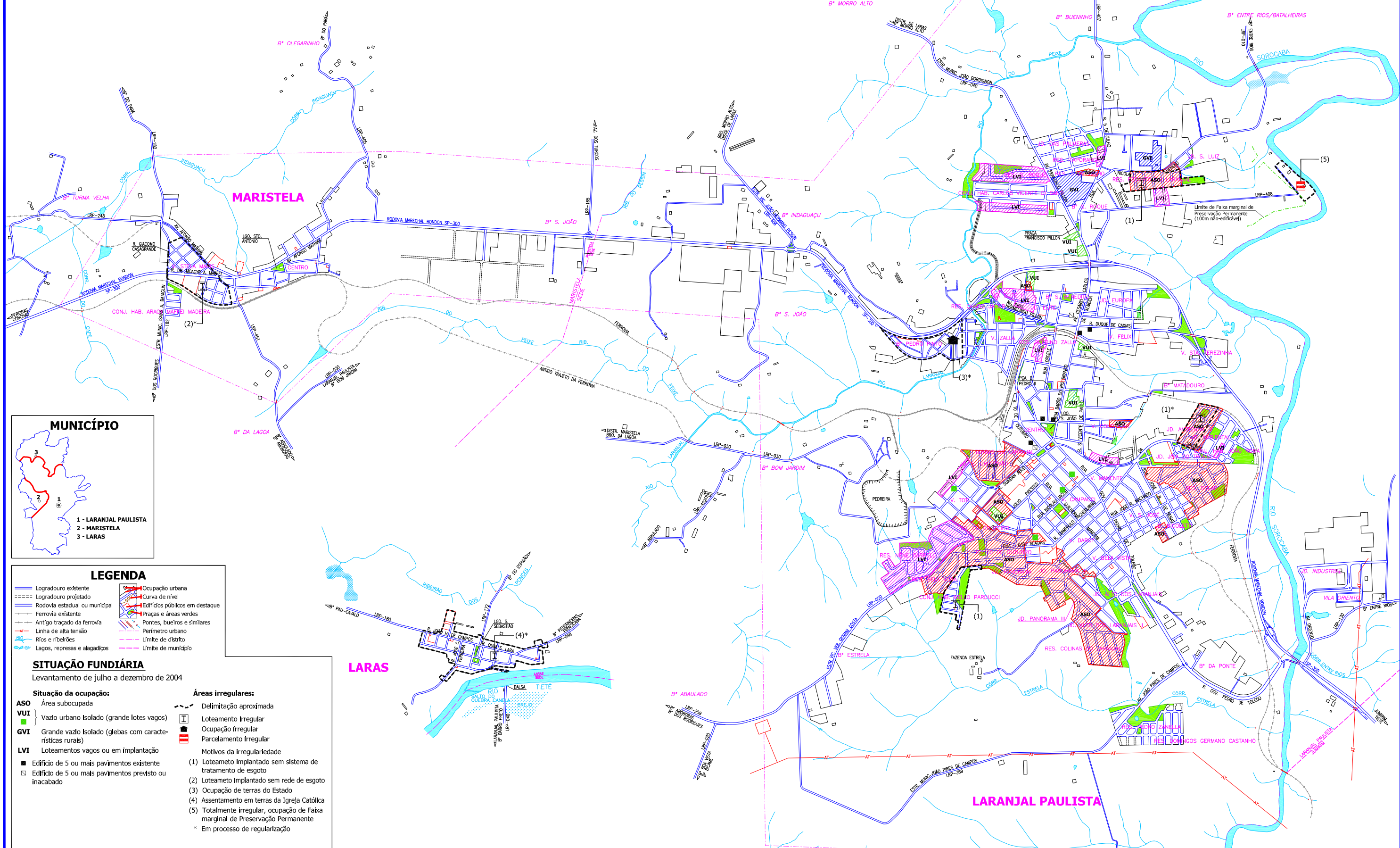
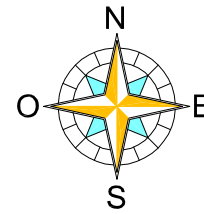
Situação fundiária

ÁREA URBANA

Edição: Julho de 2004

Escala: 1:25.000 (1cm=250m)

0 100 200 300 400 500m



LEGENDA

	Logradouro existente		Ocupação urbana
	Logradouro projetado		Curva de nível
	Rodovia estadual ou municipal		Edifícios públicos em destaque
	Ferrovia existente		Praças e áreas verdes
	Antigo traçado da ferrovia		Pontes, buéiros e similares
	Linha de alta tensão		Perímetro urbano
	Rios e ribeirões		Limite de distrito
	Lagos, represas e alagadiços		Limite de município

SITUAÇÃO FUNDIÁRIA

Levantamento de julho a dezembro de 2004

Situação da ocupação:	Áreas irregulares:	
ASO Área subocupada		Delimitação aproximada
VUI Vazio urbano Isolado (grande lotes vagos)		Loteamento Irregular
GVI Grande vazão Isolado (glebas com características rurais)		Ocupação Irregular
LVI Loteamentos vagos ou em implantação		Parcelamento Irregular
		Motivos da irregularidade
		(1) Loteamento implantado sem sistema de tratamento de esgoto
		(2) Loteamento Implantado sem rede de esgoto
		(3) Ocupação de terras do Estado
		(4) Assentamento em terras da Igreja Católica
		(5) Totalmente irregular, ocupação de Faixa marginal de Preservação Permanente
		* Em processo de regularização

Fonte: PMLP (2004), Levantamento em campo, PMLP/Equipe técnica do Plano Diretor (2004)